


ATLAS RÉGIONAL

Effectifs d'étudiants
en 2011-2012

Mars
2013



www.enseignementsup-recherche.gouv.fr



Cet ouvrage est édité par

**le ministère de l'Enseignement supérieur
et de la Recherche**

Sous-direction des systèmes d'information
et études statistiques

1 rue Descartes

75231 Paris cedex 05

Directeur de la publication

Olivier Lefebvre

**Réalisation / Département des outils
d'aide au pilotage**

Yann Caradec

Patrick Marchegay

Contributions à cette édition

Nicolas Bignon

Sylvaine Péan

Fanny Thomas

Maquette

Corinne Jadas

Impression

Ovation

Vente Depp / DVE

61, 65 rue Dutot

75015 Paris cedex 15

PRÉFACE

L'atlas régional des effectifs étudiants présente une approche territorialisée des formations de l'enseignement supérieur français.

Organisé par région, il propose une vision à la fois synthétique et précise des territoires de l'enseignement supérieur : ses représentations cartographiques permettent une vision claire et globale de la répartition des effectifs et ses tableaux donnent le détail de ces effectifs par agglomération selon les types de formation.

Dans la 1ère partie, les cartes nationales donnent une vision d'ensemble de la distribution des effectifs étudiants sur le territoire français, par grands secteurs disciplinaires ou par cycles d'étude. Elles permettent ainsi de positionner les régions les unes par rapport aux autres.

Dans la 2nde partie, chaque carte régionale, outre ses propres formations, présente les formations des régions voisines, gommant ainsi les effets liés aux découpages administratifs.

Les représentations graphiques de la structuration institutionnelle des sites, aux niveaux national et régional, fournissent une approche intéressante de l'organisation de l'enseignement supérieur.

L'atlas reflète ainsi la diversité de notre système d'enseignement supérieur et sa distribution dans les territoires.

La qualité des données est garantie par le système d'information qui en permet une remontée annuelle fiabilisée. Une attention particulière est portée à l'accompagnement de ces données pour faciliter leur compréhension.

Cet atlas constitue ainsi un outil indispensable pour une bonne appréhension de la

structuration territoriale de notre enseignement supérieur et pour l'élaboration de stratégies territoriales.

Il s'adresse à tous ceux qui s'intéressent à la stratégie nationale d'enseignement supérieur et à sa traduction territoriale, au moment où cette composante est au cœur de la politique d'enseignement supérieur marquée par une approche locale renforcée, qu'il s'agisse de la politique d'orientation dans lequel l'échelon régional prend tout son sens ou de la politique de sites, pour laquelle recherche et enseignement supérieur sont indissociables.

A l'ensemble des acteurs de ces politiques, il offre une vision partagée indispensable au dialogue stratégique, à un niveau de finesse adapté à la richesse du tissu d'établissements et aux différents niveaux d'analyse.

Il accompagnera les responsables des établissements d'enseignement supérieur dans leur réflexion sur la structuration de leur offre de formation en relation avec leurs partenaires locaux.

Olivier Lefebvre

*Sous-directeur des systèmes d'information
et études statistiques*

*Direction générale pour l'enseignement supérieur
et l'insertion professionnelle*

*Direction générale pour la recherche
et l'innovation*

Notes de lecture

Cet atlas présente les effectifs d'étudiants inscrits dans les établissements et les formations de l'enseignement supérieur, recensés dans les systèmes d'information et enquêtes du ministère de l'Enseignement supérieur et de la Recherche, du ministère de l'Éducation nationale, des ministères en charge de l'Agriculture, de la Pêche, de la Santé et des Sports.

Le regroupement de ces sources peut entraîner, à la marge, la présence de doubles comptes dans les effectifs d'inscrits dans l'enseignement supérieur, car les étudiants peuvent s'inscrire à plusieurs formations sans être repérés du fait de l'absence d'identifiant unique.

L'unité géographique utilisée dans cet ouvrage est l'unité urbaine, que l'on peut assimiler à l'agglomération. Pour l'Île-de-France et les Collectivités d'outre-mer, l'unité géographique retenue est la commune.

Cette édition prend en compte le zonage en unité urbaine défini en 2010 par l'INSEE à partir du recensement de la population 2007.

Mayotte a changé de statut le 31 mars 2011, passant de collectivité d'outre-mer (COM) à département d'outre-mer (DOM). Ce changement de statut est pris en compte dans cette édition.

Pour en savoir plus

L'atlas régional des effectifs étudiants est consultable et téléchargeable sur le site du ministère de l'Enseignement supérieur et de la Recherche : www.enseignementsup-recherche.gouv.fr



L'atlas régional est aussi disponible en version web mobile

La version mobile permet de naviguer dans le détail des cartes et des données, elle comporte, en outre, un historique sur six ans et des déclinaisons supplémentaires (type d'établissements, sexe...).

Les cartes sont téléchargeables au format pdf ou au format image.

Ce site est compatible avec l'ensemble des smartphones et tablettes du marché et est bien sûr utilisable sur un ordinateur personnel.

www.enseignementsup-recherche.gouv.fr/atlas/

Les données statistiques contenues dans l'atlas régional sont mises à disposition par le Ministère de l'Enseignement supérieur et de la Recherche dans les conditions prévues par cette licence.



www.enseignementsup-recherche.gouv.fr/atlas/data/



Sommaire des cartes et tableaux

L'enseignement supérieur en France

- 01. Les étudiants inscrits dans l'enseignement supérieur en 2011-2012
- 02. Les sites des établissements sous tutelle du MESR
- 03. Les évolutions

L'enseignement supérieur en région

- Alsace
- Aquitaine
- Auvergne
- Bourgogne
- Bretagne
- Centre
- Champagne-Ardenne
- Corse
- Franche-Comté
- Languedoc-Roussillon
- Limousin
- Lorraine
- Midi-Pyrénées

07	• Nord-Pas-de-Calais	113
09	• Basse-Normandie	119
16	• Haute-Normandie	125
26	• Pays de la Loire	131
	• Picardie	137
31	• Poitou-Charentes	143
35	• Provence-Alpes-Côte d'Azur	149
41	• Rhône-Alpes	155
47	• Île-de-France	163
53	• Départements d'outre-mer	183
59	• Collectivités d'outre-mer	189
65		
71	Annexes	195
77	Définitions	196
83	Lexique	197
89	Sigles	198
95	Abréviations	198
101		
107		



L'enseignement supérieur en région

- Alsace
- Aquitaine
- Auvergne
- Bourgogne
- Bretagne
- Centre
- Champagne-Ardenne
- Corse
- Franche-Comté
- Languedoc-Roussillon
- Limousin
- Lorraine
- Midi-Pyrénées
- Nord-Pas-de-Calais
- Basse-Normandie
- Haute-Normandie
- Pays de la Loire
- Picardie
- Poitou-Charentes
- Provence-Alpes-Côte d'Azur
- Rhône-Alpes
- Île-de-France
- Départements d'outre-mer
- Collectivités d'outre-mer



Comment lire les tableaux

implantations	CPGE	STS et assimilés	universités	grands établissements MESR	institut national poly-technique	universités de technologie	autres formations d'ingénieurs	écoles normales supérieures	établissements d'enseignement universitaire privés	écoles de commerce gestion et comptabilité	écoles juridiques et administratives	écoles supérieures art et culture	écoles para-médicales et sociales	autres écoles de spécialités diverses	total enseignement supérieur	dont formations d'IUT	dont formations d'ingénieurs
XX -Département 1																	
Unité Urbaine 1	Les sources et champs de données de ces catégories sont précisés en p. 196.																
Unité Urbaine 2																	
Unité Urbaine 3	<p>← Une unité urbaine, désignée en romain et en gras, est un ensemble de communes abritant au moins 2 000 habitants dont aucune habitation n'est séparée de la plus proche de plus de 200 mètres.</p> <p>Les autres communes, désignées en romain et en maigre, sont classées comme communes rurales.</p> <p>Les limites définies dans cette édition sont celles définies par INSEE en 2010 à partir des résultats du recensement 2007 de la population.</p>																
Commune 3-1																	
Commune 3-2																	
Unité Urbaine 4																	
Unité Urbaine 5																	
Commune rurale 6																	
Unité Urbaine 7																	
Unité Urbaine 8																	
Commune 8-1																	
Commune 8-2																	
Commune 8-3																	
Commune 8-4																	
Unité Urbaine 9*	<p>← Une même unité urbaine peut s'étendre sur un ou plusieurs départements.</p> <p>Ces unités sont distinguées par un astérisque lorsque les unités de formation de celles-ci sont situées dans des communes de départements différents.</p>																
Commune 9-1																	
XX -Département 2																	
Unité Urbaine 10																	
Unité Urbaine 9*	<p>← Ces unités sont distinguées par un astérisque lorsque les unités de formation de celles-ci sont situées dans des communes de départements différents.</p>																
Commune 9-2																	
Commune 9-3																	
Commune 9-4																	
Unité Urbaine 11																	
Unité Urbaine 12																	
Commune 12-1	<p>← Lorsque des unités de formation existent sur plusieurs communes de l'unité urbaine, le détail communal par structure de formations est également présenté.</p>																
Commune 12-2																	
Commune 12-3																	
Unité Urbaine 13																	
Unité Urbaine 14																	
Unité Urbaine 15																	
Commune 15-1																	
Total régional																	

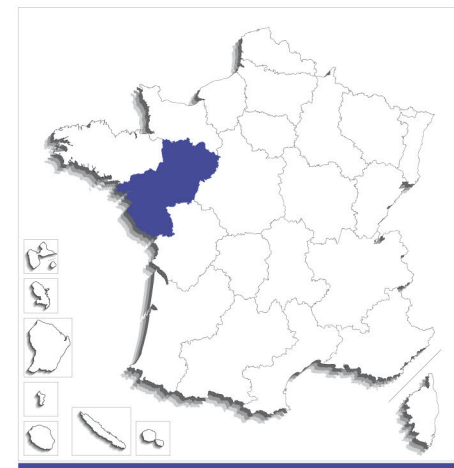
Effectifs d'étudiants en 2011-2012 par région

régions	CPGE	STS et assimilés	universités	grands établissements MESR	institut national poly-technique	universités de technologie	autres formations d'ingénieurs	écoles normales supérieures	établissements d'enseignement universitaire privés	écoles de commerce gestion et comptabilité	écoles juridiques et administratives	écoles supérieures art et culture	écoles para-médicales et sociales *	autres écoles de spécialités diverses	total enseignement supérieur	dont formations d'IUT	dont formations d'ingénieurs
Alsace	2 389	6 470	50 830				1 667			517	200	1 691	4 239	1 006	69 009	3 963	3 361
Aquitaine	3 033	11 982	71 281	2 056			1 720			8 387	281	2 163	7 021	1 361	109 285	5 374	4 174
Auvergne	1 312	5 193	31 487				1 211			1 966	1 224	722	2 825	497	46 437	2 730	2 154
Bourgogne	1 735	5 648	26 551	532			422		103	1 983	671	363	3 314	558	41 880	2 651	1 758
Bretagne	3 833	14 335	70 558				6 400	413	1 610	3 259	766	2 511	6 022	4 033	113 740	6 504	7 309
Centre	2 160	7 718	36 982				1 060			1 900	68	746	5 234	331	56 199	4 208	2 720
Champagne-Ardenne	1 120	5 408	20 865			2 432	616			5 292		339	2 644	398	39 114	3 046	2 363
Corse	87	522	3 732							97	130		402	69	5 039	405	26
Franche-Comté	950	4 689	19 629	12		2 697	838			476		216	2 469	304	32 280	2 506	2 999
Languedoc-Roussillon	2 430	11 205	68 930				1 721		177	3 678		1 743	5 007	2 073	96 964	3 822	2 710
Limousin	460	3 288	13 996				604			110		139	2 141	256	20 994	1 674	1 068
Lorraine	2 251	8 653		51 708			2 269			2 014	157	1 036	6 303	950	75 341	5 268	6 855
Midi-Pyrénées	3 707	11 320	73 796	49	3 559		7 043		2 804	5 070	133	1 630	4 645	4 101	117 857	6 383	9 571
Nord-Pas-de-Calais	5 249	19 125	95 841				6 681		6 189	7 895	377	3 013	11 446	2 263	158 079	7 415	9 274
Basse-Normandie	1 117	5 081	23 439				1 154			1 316	15	276	3 007	850	36 255	2 870	1 437
Haute-Normandie	1 340	6 119	31 040				3 729			5 138	59	873	3 840	1 102	53 240	4 089	4 127
Pays de la Loire	3 998	15 869	62 365				7 430		7 188	5 578	319	3 418	5 502	3 836	115 503	5 565	8 942
Picardie	1 143	6 207	22 757			3 955	2 505			1 352		207	4 491	723	43 340	2 913	5 097
Poitou-Charentes	1 150	5 616	30 333				1 678			3 784	253	532	3 047	302	46 695	2 967	2 026
Provence-Alpes-Côte d'Azur	5 454	16 928	104 418	108			2 607		173	11 202	46	4 155	10 354	2 498	157 943	8 040	4 657
Rhône-Alpes	8 178	22 876	154 566	4 733			11 671	1 612	5 099	13 457	729	6 788	12 881	6 900	249 490	14 685	18 096
Total province	53 096	194 252	1 013 396	59 198	3 559	9 084	63 026	2 025	23 343	84 471	5 428	32 561	106 834	34 411	1 684 684	97 078	100 724
Île-de-France	26 013	43 863	362 678	31 507			25 756	2 787	5 107	41 977	3 660	34 419	27 664	20 161	625 592	17 761	30 094
Total métropole	79 109	238 115	1 376 074	90 705	3 559	9 084	88 782	4 812	28 450	126 448	9 088	66 980	134 498	54 572	2 310 276	114 839	130 818
Guadeloupe	382	1 896	6 047									31	630	127	9 113	139	
Guyane	53	454	2 034										152	27	2 720	167	
Martinique	344	2 057	4 629							98		102	527	184	7 941	99	
La Réunion	523	3 228	11 593							152		250	1 563	163	17 472	553	172
Mayotte		275													275		
Total DOM	1 302	7 910	24 303							250		383	2 872	501	37 521	958	172
Total France hors COM	80 411	246 025	1 400 377	90 705	3 559	9 084	88 782	4 812	28 450	126 698	9 088	67 363	137 370	55 073	2 347 797	115 797	130 990
Collectivités d'outre-mer	202	1 771	5 371						220	96				207	7 867		
Total France entière	80 613	247 796	1 405 748	90 705	3 559	9 084	88 782	4 812	28 670	126 794	9 088	67 363	137 370	55 280	2 355 664	115 797	130 990
Étranger			10												10		
Total général	80 613	247 796	1 405 758	90 705	3 559	9 084	88 782	4 812	28 670	126 794	9 088	67 363	137 370	55 280	2 355 674	115 797	130 990

* effectifs de l'année 2010-2011



PAYS DE LA LOIRE



Enseignement supérieur

115 503 étudiants inscrits en 2011-2012, accueillis dans 37 sites d'enseignement supérieur dont 8 sites ayant une ou plusieurs implantations d'établissements publics sous tutelle du MESR. Parmi les étudiants, 71,3 % sont inscrits dans le secteur public.

évolution du nombre d'étudiants

	2006	2011	
Pays de la Loire	107 033	115 503	+ 7,9 %
France métro + DOM	2 253 999	2 347 797	+ 4,2 %
poids de la région	4,7 %	4,9 %	

bacheliers - session 2011

	effectifs de bacheliers				évolution depuis 2006	taux de réussite au bac	bacheliers en proportion dans une génération*	taux d'inscription des bacheliers dans l'ens. sup.**
	généraux	technologiques	professionnels	ensemble				
Pays de la Loire	15 877	7 030	8 555	31 462	+ 7,3 %	91,1 %	72,8 %	68,3 %
France métro + DOM	283 720	129 407	156 063	569 190	+ 8,6 %	85,7 %	71,6 %	71,9 %

* hors Mayotte ** Taux calculé pour les étudiants dont on connaît la région d'obtention du baccalauréat. Le taux national ainsi obtenu (numérateur et dénominateur calculés sur un même champ) permet les comparaisons entre régions mais il est plus faible (71,9 %) que le taux national réel calculé sans tenir compte de la région d'obtention du baccalauréat (74,6 %).

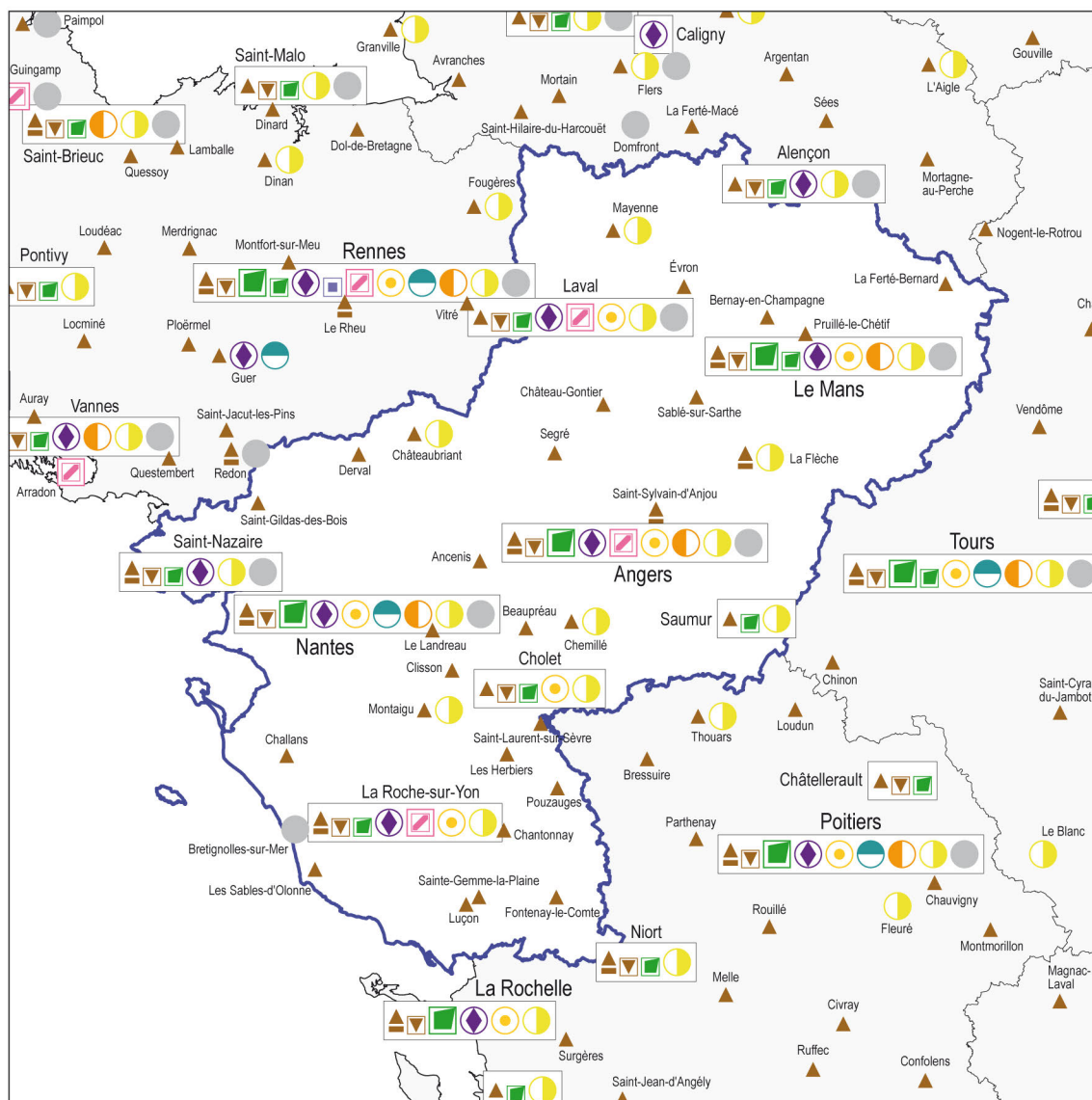
Population

population sans doubles comptes

3 571 495	habitants en 2010, soit
5,5 %	de la population de la France *
111	habitants au km ²

* métropole + DOM (hors Mayotte)


Filières de l'enseignement supérieur en 2011-2012



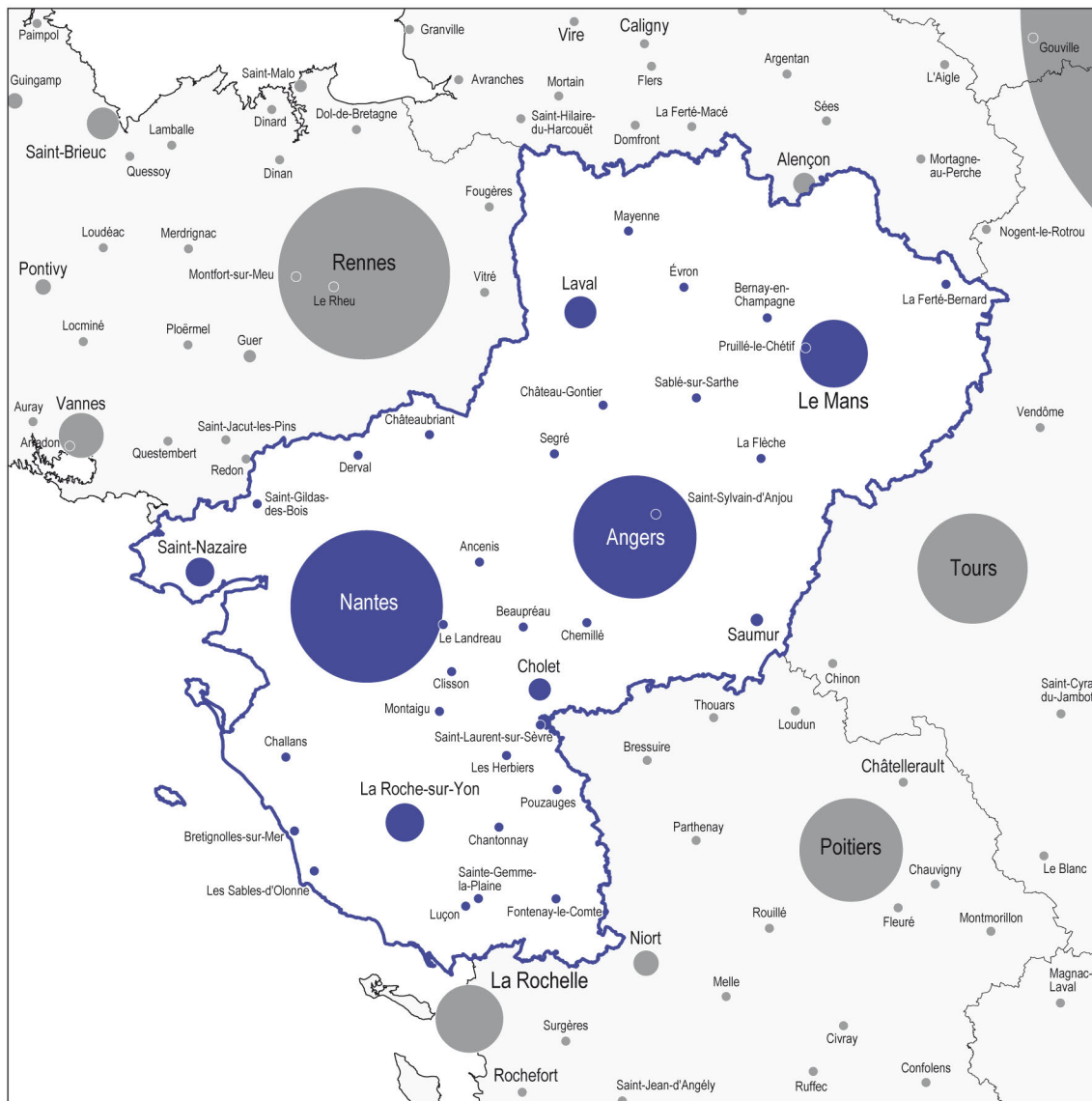
Types de filières par unité urbaine

- ▲ Sections de techniciens supérieurs - STS
- Classes préparatoires aux grandes écoles - CPGE
- ▣ Instituts universitaires de technologie - IUT
- Sièges d'universités
- Sites secondaires d'universités
- Sièges de grands établissements
- Sites secondaires de grands établissements
- Siège de l'institut national polytechnique - INP
- Sièges d'universités de technologie - UT
- Sites secondaires d'universités de technologie - UT
- Autres formations d'ingénieurs
- Sièges d'Écoles normales supérieures - ENS
- Sites secondaires d'Écoles normales supérieures - ENS
- Établissements universitaires privés
- Écoles de commerce, gestion et comptabilité
- Écoles juridiques et administratives
- Écoles supérieures d'art et de culture
- Écoles paramédicales et sociales
- Autres écoles
- Universités étrangères

Le cartouche blanc indique les unités urbaines dont au moins un établissement est sous tutelle du MESR

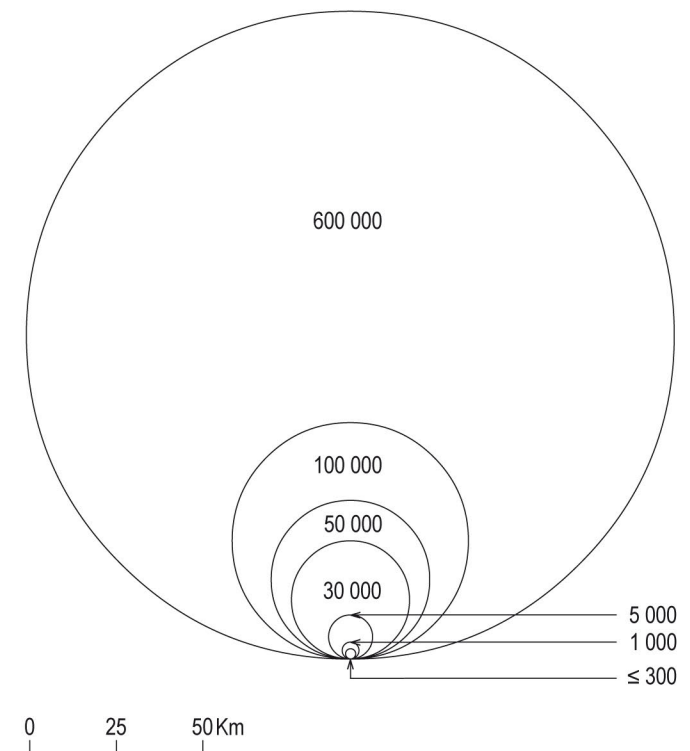


Effectifs d'étudiants inscrits dans l'enseignement supérieur en 2011-2012



PAYS DE LA LOIRE

Nombre d'étudiants inscrits par unité urbaine



Effectifs d'étudiants inscrits dans les établissements sous tutelle du MESR et les formations d'ingénieurs en 2011-2012

nombre d'étudiants inscrits par établissement et par unité urbaine

établissements par unité urbaine	effectifs par cycle			dont formations			total
	1 ^{er}	2 ^e	3 ^e	IUT	ingénieurs	santé	
Angers	11 165	7 466	459	1 187	317	3 323	19 090
Angers	10 101	7 405	459	1 020	317	3 323	17 965
Cholet	804	13		167			817
Saumur	260	48					308
Le Mans	7 477	2 516	265	1 308	225		10 258
Laval	876			557			876
Le Mans	6 601	2 516	265	751	225		9 382
Nantes	19 915	11 876	1 226	3 070	970	4 850	33 017
La Roche-sur-Yon	1 268	108		440			1 376
Le Mans		25					25
Nantes	17 222	11 345	1 199	1 481	729	4 850	29 766
Saint-Nazaire	1 425	398	27	1 149	241		1 850
CNAM*		1 054			1 042		1 054
Le Mans		233			221		233
EC Nantes		1 696	222		1 486		1 918
Nantes		1 696	222		1 486		1 918
ENSAM*		5 302	220		4 843		5 522
Angers		434	15		400		449

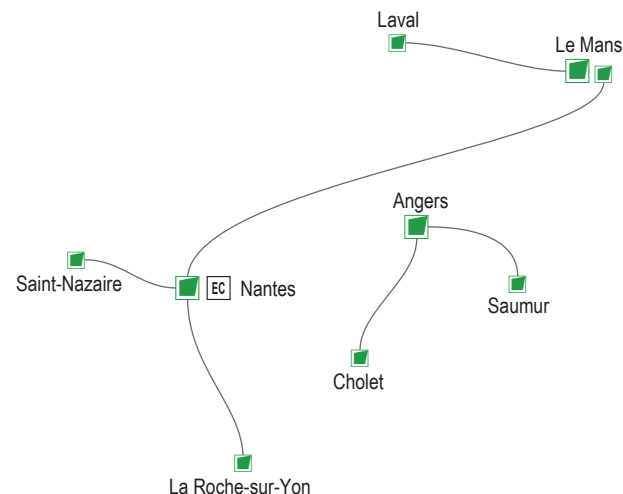
* implantation située en dehors de la région, ** siège situé en dehors de la région

nombre d'étudiants inscrits dans les établissements, par unité urbaine

implantations	effectifs par cycle			dont formations			total
	1 ^{er}	2 ^e	3 ^e	IUT	ingénieurs	santé	
Angers	10 101	7 839	474	1 020	717	3 323	18 414
Cholet	804	13		167			817
La Roche-sur-Yon	1 268	108		440			1 376
Laval	876			557			876
Le Mans	6 601	2 774	265	751	446		9 640
Nantes	17 222	13 041	1 421	1 481	2 215	4 850	31 684
Saint-Nazaire	1 425	398	27	1 149	241		1 850
Saumur	260	48					308
Pays de la Loire	38 557	24 221	2 187	5 565	3 619	8 173	64 965

établissements : sites sièges et sites secondaires

Les sites d'implantation correspondent aux unités urbaines de l'INSEE (2010).



nombre d'étudiants inscrits dans les formations d'ingénieurs, par unité urbaine

implantations	type d'établissements						total	
	univ.	gd. étab. MESR	INP	UT	autres étab. MESR	étab. autres ministères		étab. privés
Angers		317			400	531	1 588	2 836
La Roche-sur-Yon							274	274
Laval							716	716
Le Mans		225			221		186	632
Nantes		729			1 486	974	891	4 080
Saint-Nazaire		241					163	404
Pays de la Loire	1 512				2 107	1 505	3 818	8 942

Effectifs d'étudiants inscrits dans l'enseignement supérieur en 2011-2012

PAYS DE LA LOIRE

implantations	CPGE	STS et assimilés	universités	grands établissements MESR	institut national poly-technique	universités de technologie	autres formations d'ingénieurs	écoles normales supérieures	établissements universitaires privés	écoles de commerce gestion et comptabilité	écoles juridiques et administratives	écoles supérieures art et culture	écoles para-médicales et sociales	autres écoles de spécialités diverses	total enseignement supérieur	dont formations d'IUT	dont formations d'ingénieurs
44 - Loire-Atlantique	2 272	6 506	31 616				3 514			3 108	319	2 816	2 325	2 606	55 082	2 630	4 484
Ancenis		79													79		
Châteaubriant		80											111		191		
Clisson		82													82		
Gorges		82													82		
Derval		68													68		
Le Landreau		70													70		
Nantes	2 163	5 433	29 766				3 351			3 108	319	2 816	2 044	2 476	51 476	1 481	4 080
Basse-Goulaine		121													121		
Carquefou		37					644							9	690		644
La Chapelle-sur-Erdre		6													6		
Nantes	1 964	4 059	29 766				2 707			3 108	319	2 816	938	1 646	47 323	1 481	3 436
Orvault		280												300	580		
Rezé		164											541		705		
Saint-Herblain		333											219	419	971		
Saint-Sébastien-sur-Loire	199	433											346	102	1 080		
Saint-Gildas-des-Bois		59													59		
Saint-Nazaire	109	635	1 850				163						170	130	3 057	1 149	404
La Baule-Escoublac		59													59		
Saint-Nazaire	109	576	1 850				163						170	130	2 998	1 149	404
49 - Maine-et-Loire	908	3 753	19 090				2 519		6 152	2 155		457	1 474	1 074	37 582	1 187	2 836
Angers	878	2 476	17 965				2 519		6 152	1 965		457	1 116	1 074	34 602	1 020	2 836
Angers	814	2 227	17 965				2 184		5 663	1 965		368	1 116	969	33 271	1 020	2 501
Les Ponts-de-Cé		88							489			89			666		
Saint-Barthélemy-d'Anjou							335							105	440		335
Sainte-Gemmes-sur-Loire	64	161													225		
Beaupréau		37													37		
Chemillé		41											42		83		
Cholet		694	817							190			157		1 858	167	
Saint-Sylvain-d'Anjou	30	139													169		
Saumur		287	308										159		754		
Segré		79													79		
53 - Mayenne		1 401	876				716		137	59			317	67	3 573	557	716
Château-Gontier		51													51		
Évron		48													48		
Laval		1 170	876				716		137	59			171	67	3 196	557	716
Changé			184												184		
Laval		1 135	692				716		137	29			171	67	2 947	557	716
Saint-Berthevin		35								30					65		
Mayenne		132											146		278		

Effectifs d'étudiants en 2011-2012

implantations	CPGE	STS et assimilés	universités	grands établissements MESR	institut national poly-technique	universités de technologie	autres formations d'ingénieurs	écoles normales supérieures	établissements d'enseignement universitaire privés	écoles de commerce gestion et comptabilité	écoles juridiques et administratives	écoles supérieures art et culture	écoles para-médicales et sociales	autres écoles de spécialités diverses	total enseignement supérieur	dont formations d'IUT	dont formations d'ingénieurs
72 - Sarthe	767	1 772	9 407				407			146		145	670	81	13 395	751	632
Bernay-en-Champagne		21													21		
La Ferté-Bernard		62													62		
La Flèche	307	85											110		502		
Le Mans	460	1 356	9 407				407			146		145	560	81	12 562	751	632
Allonnes		179											119		298		
Le Mans	460	1 134	9 407				407			146		145	441	81	12 221	751	632
Saint-Saturnin		43													43		
Pruillé-le-Chétif		24													24		
Sablé-sur-Sarthe		224													224		
85 - Vendée	51	2 437	1 376				274		899	110			716	8	5 871	440	274
Bretignolles-sur-Mer														8	8		
Challans		104													104		
Chantonay		31													31		
Fontenay-le-Comte		307													307		
La Roche-sur-Yon	51	1 070	1 376				274		899	110			664		4 444	440	274
Les Herbiers		181													181		
Les Sables-d'Olonne		198													198		
Luçon		164													164		
Montaigu		209											52		261		
Montaigu		209													209		
Saint-Georges-de-Montaigu													52		52		
Pouzauges		39													39		
Sainte-Gemme-la-Plaine		23													23		
Saint-Laurent-sur-Sèvre		111													111		
Pays de la Loire	3 998	15 869	62 365				7 430		7 188	5 578	319	3 418	5 502	3 836	115 503	5 565	8 942

Annexes

- Définitions
- Lexique
- Sigles
- Abréviations

Définitions

	sources	champs des données
Classes préparatoires aux grandes écoles (CPGE)	DEPP : système d'information SCOLARITE Ministère en charge de l'Agriculture et de la pêche	Élèves inscrits en CPGE dans les établissements publics ou privés du MEN ou des autres ministères.
Sections de techniciens supérieurs (STS) et assimilés	DEPP : système d'information SCOLARITE Ministère en charge de l'Agriculture et de la pêche	Élèves en formations post-baccalauréat assimilées aux STS (STS, DMA, DCESF, classes de mise à niveau au BTS), dans les établissements publics et privés du MEN ou des autres ministères.
Universités	SIES : système d'information SISE	Inscriptions principales en universités y compris la formation continue diplômante, par alternance, diplômes universitaires, DUT, DAEU, enseignement à distance et formations d'ingénieurs.
Grands établissements MESR	SIES : système d'information SISE	Inscriptions principales (y compris la formation continue diplômante) dans 15 grands établissements sous tutelle du MESR soit Agrosup Dijon, l'École centrale des arts et manufactures, l'École des hautes études en sciences sociales, l'École nationale des chartes, l'École nationale supérieure des sciences de l'information et des bibliothèques, l'École pratique des hautes études, l'Institut d'études politiques de Paris, l'Institut national des langues et civilisations orientales, l'Institut de physique du globe, l'Institut polytechnique de Bordeaux, l'Institut polytechnique de Grenoble, le Muséum national d'histoire naturelle, l'Observatoire de Paris, Paris Dauphine et l'Université de Lorraine.
Institut national polytechnique (INP)	SIES : système d'information SISE	Inscriptions principales à l'INP de Toulouse, y compris la formation continue diplômante et les formations d'ingénieurs.
Universités de technologie (UT)	SIES : système d'information SISE	Inscriptions principales dans les UT de Belfort-Montbéliard, Compiègne et Troyes, y compris la formation continue diplômante et les formations d'ingénieurs.
Autres formations d'ingénieurs	SIES : système d'information SISE	Inscriptions principales dans les formations d'ingénieurs de 17 écoles d'ingénieurs rattachées à une université (L. 719-10), des écoles publiques sous tutelle du MESR (Écoles centrales hors Paris, INSA et autres) ou sous tutelle des autres ministères, ou dans les formations d'ingénieurs des écoles d'ingénieurs privées.
Écoles normales supérieures (ENS)	SIES : système d'information SISE	Toutes formations de ces écoles.
Établissements d'enseignement universitaire privés	SIES : système d'information SISE	Effectifs des formations préparant aux diplômes nationaux et autres diplômes délivrés par ces établissements.
Écoles de commerce, gestion et comptabilité	SIES : enquête n°26 et SISE	Toutes formations d'enseignement supérieur de ces écoles (formations principales, cycles préparatoires, spécialisations, master et MBA).
Écoles juridiques et administratives	SIES : enquête n°26	Toutes formations d'enseignement supérieur de ces écoles.
Écoles supérieures art et culture	SIES : enquête n°48	Toutes formations d'enseignement supérieur de ces écoles, y compris les écoles supérieures d'architecture, de journalisme et de communication.
Écoles paramédicales et sociales	Ministère en charge de la Santé	Toutes formations d'enseignement supérieur de ces écoles. Données provisoires, données de 2010-2011 reconduites en 2011-2012.
Autres écoles de spécialités diverses	DEPP : système d'information SCOLARITE SIES : enquête n°18 SIES : enquête n°26 Ministère de l'Économie et des Finances	Toutes autres formations d'enseignement supérieur.
Formations d'IUT	SIES : système d'information SISE	Inscriptions principales dans les formations de DUT, post-DUT ou DNTS.

Lexique

	définitions
Premier, deuxième et troisième cycle	Dans le cadre de l'harmonisation des cursus d'enseignement supérieur européens, le déroulement des études supérieures est organisé en cycles. Le nombre, la nature et la durée des cycles peuvent varier en fonction des études dispensées. Au cours de chaque cycle sont délivrés des diplômes nationaux ou des diplômes d'établissement sanctionnant les connaissances, les compétences ou les éléments de qualification professionnelle acquis. Les grades de licence, de master et de doctorat sont conférés respectivement à l'issue du premier, du deuxième et du troisième cycle (article L. 612-1 du code de l'éducation).
Bacheliers en proportion dans une génération	Proportion de bacheliers d'une génération fictive d'individus qui auraient, à chaque âge, les taux de candidature et de réussite observés l'année considérée.
Commune rurale	Commune n'appartenant à aucune unité urbaine.
Commune urbaine	Commune appartenant à une unité urbaine.
Établissement public sous tutelle du MESR	Université, Université de technologie, Institut national polytechnique, Grand établissement du MESR, École d'ingénieur publique sous tutelle du MESR.
Formations d'ingénieurs	Formations d'ingénieurs classiques, nouvelles formations d'ingénieurs et formations d'ingénieurs spécialisées donnant lieu à délivrance d'un diplôme d'ingénieur reconnu par la commission des titres d'ingénieurs.
Formations d'ingénieurs universitaires	Formations d'ingénieurs délivrées en universités : formations classiques, de spécialisation, ou en partenariat (ex. NFI), y compris la formation continue diplômante, par alternance et enseignement à distance.
Grands établissements MESR	Ensemble de 15 Grands établissements sous tutelle du MESR : Agrosup Dijon, l'École centrale des arts et manufactures, l'École des hautes études en sciences sociales, l'École nationale des chartes, l'École nationale supérieure des sciences de l'information et des bibliothèques, l'École pratique des hautes études, l'Institut d'études politiques de Paris, l'Institut national des langues et civilisations orientales, l'Institut de physique du globe, l'Institut polytechnique de Bordeaux, l'Institut polytechnique de Grenoble, le Muséum national d'histoire naturelle, l'Observatoire de Paris, Paris Dauphine, l'Université de Lorraine.
Population	Le concept de population municipale correspond désormais à la notion de population utilisée usuellement en statistique. En effet, elle ne comporte pas de doubles comptes : chaque personne vivant en France est comptée une fois et une seule. La population municipale comprend les personnes ayant leur résidence habituelle (au sens du décret 2003-485) sur le territoire de la commune, dans un logement ou une communauté, les personnes détenues dans les établissements pénitentiaires de la commune, les personnes sans-abri recensées sur le territoire de la commune et les personnes résidant habituellement dans une habitation mobile recensée sur le territoire de la commune. La population municipale d'un ensemble de communes est égale à la somme des populations municipales des communes qui le composent.
Secret statistique	Certains établissements d'enseignement supérieur demandent que leurs données statistiques ne soient pas diffusées. Les données de certains croisements ne peuvent être fournies : les lignes qui concernent moins de 3 établissements dont au moins un a demandé la non diffusion de ses données ou dont les données non diffusables correspondent à plus de 85% des effectifs d'une ligne. Afin de préserver le secret statistique, certains croisements sont neutralisés (réserve). Les valeurs s et r permettent respectivement d'identifier les données soumises au secret ou en réserve.
Site d'enseignement supérieur	Unité urbaine ou commune rurale dans laquelle au moins un étudiant est inscrit dans une formation d'enseignement supérieur, quel que soit l'établissement (université, lycée, école, faculté privée...) ou la nature de la formation (universitaire ou non).
Site d'enseignement supérieur MESR	Unité urbaine ou commune rurale dans laquelle au moins un étudiant est inscrit dans une formation d'un établissement public sous tutelle du MESR.
Site siège	Unité urbaine ou commune rurale abritant le siège d'un établissement public sous tutelle du MESR.
Site secondaire	Unité urbaine ou commune rurale dans laquelle au moins un étudiant est inscrit dans une formation d'un établissement public sous tutelle du MESR hors du site siège.
Taux d'inscription des bacheliers dans l'enseignement supérieur	Rapport entre le nombre d'inscriptions de bacheliers de l'année dans l'enseignement supérieur de l'académie et le nombre de bacheliers de l'année, selon l'académie de scolarisation en terminale.
Taux de réussite au baccalauréat	Rapport entre le nombre d'admis au baccalauréat et le nombre de candidats présents. Est considéré comme présent à l'examen tout candidat ayant participé à au moins une épreuve.
Unité urbaine	Ensemble de communes abritant au moins 2 000 habitants dont aucune habitation n'est séparée de la plus proche de plus de 200 mètres. Zonage établi à partir du recensement de la population par l'INSEE en 2010.
Universités	Ensemble des 75 universités publiques y compris le Centre universitaire de formation et de recherche (CUFR) d'Albi.

Sigles

BTS	Brevet de technicien supérieur
CNAM	Conservatoire national des arts et métiers
COM	Collectivités d'outre-mer
CPGE	Classe préparatoire aux grandes écoles
CUFR	Centre universitaire de formation et recherche
DEPP	Direction de l'évaluation, de la prospective et de la performance
DGESIP	Direction générale pour l'enseignement supérieur et l'insertion professionnelle
DGRI	Direction générale pour la recherche et l'innovation
DMA	Diplôme des métiers d'art
DNTS	Diplôme national de technologie spécialisée
DOM	Départements d'outre-mer
DUT	Diplôme universitaire de technologie
EC	École centrale
EHESS	École des hautes études en sciences sociales
ENC	École nationale des chartes
ENI	École nationale d'ingénieurs
ENS	École normale supérieure
ENSAM	École nationale supérieure des arts et métiers
ENSI	École nationale supérieure d'ingénieurs
ENS2M	École nationale supérieure de mécanique et des microtechniques
ENSAIT	École nationale supérieure des arts et industries textiles
ENSCI	École nationale supérieure de céramique industrielle
ENSEA	École nationale supérieure de l'électronique et de ses applications
ENSIIE	École nationale supérieure d'informatique pour l'industrie et l'entreprise
ENSMA	École nationale supérieure de mécanique et d'aérotechnique
ENSSIB	École nationale supérieure des sciences de l'information et des bibliothèques
EPHE	École pratique des hautes études
IEP	Institut d'études politiques
IFMA	Institut français de mécanique avancée
INALCO	Institut national des langues et civilisations orientales
INP	Institut national polytechnique
INSA	Institut national des sciences appliquées

INSEE	Institut national de la statistique et des études économiques
IP	Institut polytechnique
IPG	Institut de physique du globe
IUT	Institut universitaire de technologie
MEN	Ministère de l'Éducation nationale
MESR	Ministère de l'Enseignement supérieur et de la Recherche
ND	Non disponible
NFI	Nouvelle formation d'ingénieur
PACA	Provence – Alpes-Côte-d'Azur
PRES	Pôle de recherche et d'enseignement supérieur
SIES	Sous-direction des systèmes d'information et des études statistiques
SISE	Système d'information sur le suivi des étudiants
STS	Section de techniciens supérieurs
UT	Université de technologie

Abréviations

adm.	administratives
archit.	architecture
ass.	assimilés
éc.	écoles
ens.	enseignement
form.	formations
ing.	ingénieurs
métro.	métropolitaine
min.	ministères
soc.	sociales
sup.	supérieur
univ.	université ou universitaire

- **L'état de l'Enseignement supérieur et de la Recherche en France**

L'état de l'Enseignement supérieur et de la Recherche en France constitue un état des lieux annuel et chiffré du système français, de ses évolutions, des moyens qu'il met en oeuvre et de ses résultats, en le situant, chaque fois que les données le permettent, au niveau international. Chacune des 45 fiches présente sur une double page au moyen de graphiques, de tableaux et de commentaires, les dernières données de synthèse disponibles sur chaque sujet.



- **Vous recherchez une information statistique**

Demandes téléphoniques ou écrites

Centre de documentation

61-65, rue Dutot 75732 Paris Cedex 15

Téléphone 01 55 55 73 58

Courriel depp.documentation@education.gouv.fr

- **Vous désirez consulter les publications du ministère de l'Enseignement supérieur et de la Recherche, ou du ministère de l'Éducation nationale**

Internet www.enseignementsup-recherche.gouv.fr

www.education.gouv.fr

- **Vous désirez obtenir des publications du ministère de l'Enseignement supérieur et de la Recherche, ou du ministère de l'Éducation nationale**

Catalogues, achats, abonnements

DEPP Département de la valorisation et de l'édition

61-65, rue Dutot 75732 Paris Cedex 15

Vente 01 55 55 72 04

ATLAS RÉGIONAL

Ministère de l'Enseignement supérieur et de la Recherche
DGESIP/DGRI-SIES Sous-direction des systèmes
d'information et études statistiques

1, rue Descartes – 75231 Paris CEDEX 05

DEPP/Département de la valorisation et de l'édition

61-65, rue Dutot – 75232 Paris CEDEX 15

www.enseignementsup-recherche.gouv.fr

atlas.regional@education.gouv.fr

Prix 15 euros

Depp 005 13 362

ISSN 1625-6247

Dépot légal

1^{er} trimestre 2013

ISBN 978-2-11-099378-6



Ministère de l'Enseignement supérieur
et de la Recherche
1, rue Descartes
75231 Paris cedex 05